





市町村名	湯河原町
事項	湯河原都市計画地区計画の決定 (船岡周辺地区)
件名	湯河原都市計画地区計画の決定 (船岡周辺地区)
図面の名称	計画図
縮尺	1/2,500
番号	1/1
作成年月日	平成 年 月 日

凡 例			
地区計画の区域			
地区の区分	住宅地区	A地区	
		B-1地区	
	沿道地区	B-2地区	

凡 例		
番号間	境界	備考
①~②	道路界	
②~③	道路界	
③~④	道路界	
④~①	道路界	

凡 例		
符号間	境界	備考
A~B	道路距離界	
C~D	道路界	
D~E	地番界	(別添公図写し1/1)
F~G	道路距離界	

